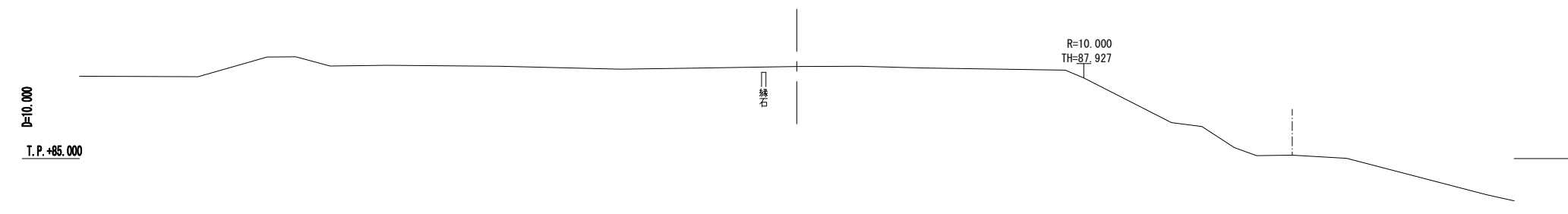
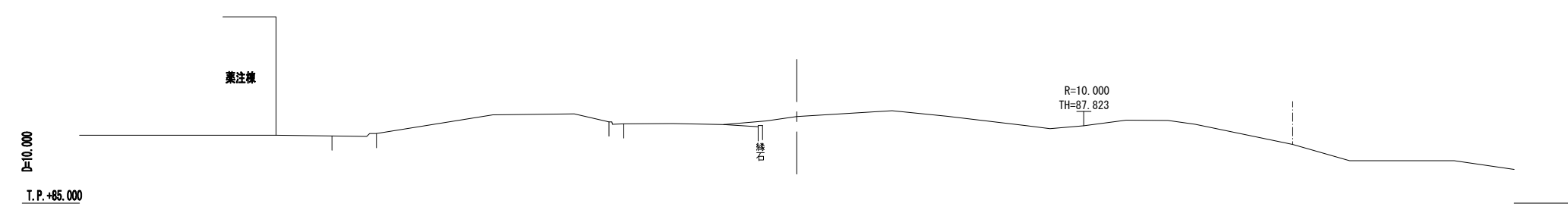


別紙 5 - 4

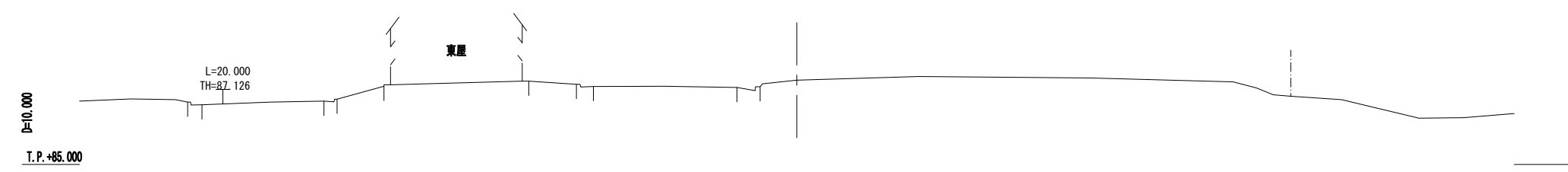
BNO. 2
GH=88.21
FH=



BNO. 1
GH=88.02
FH=



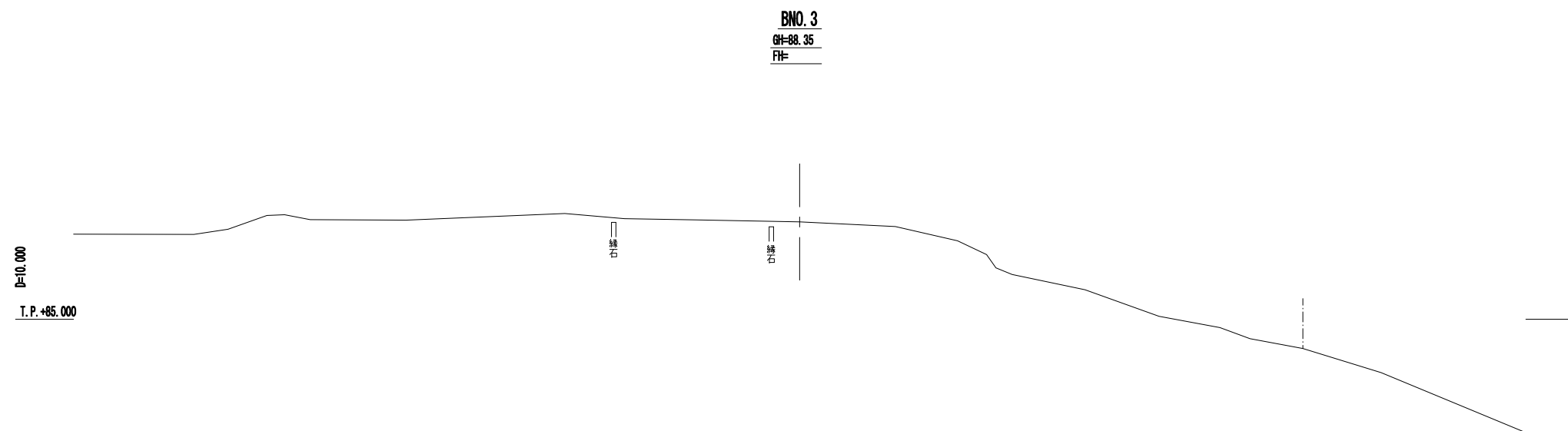
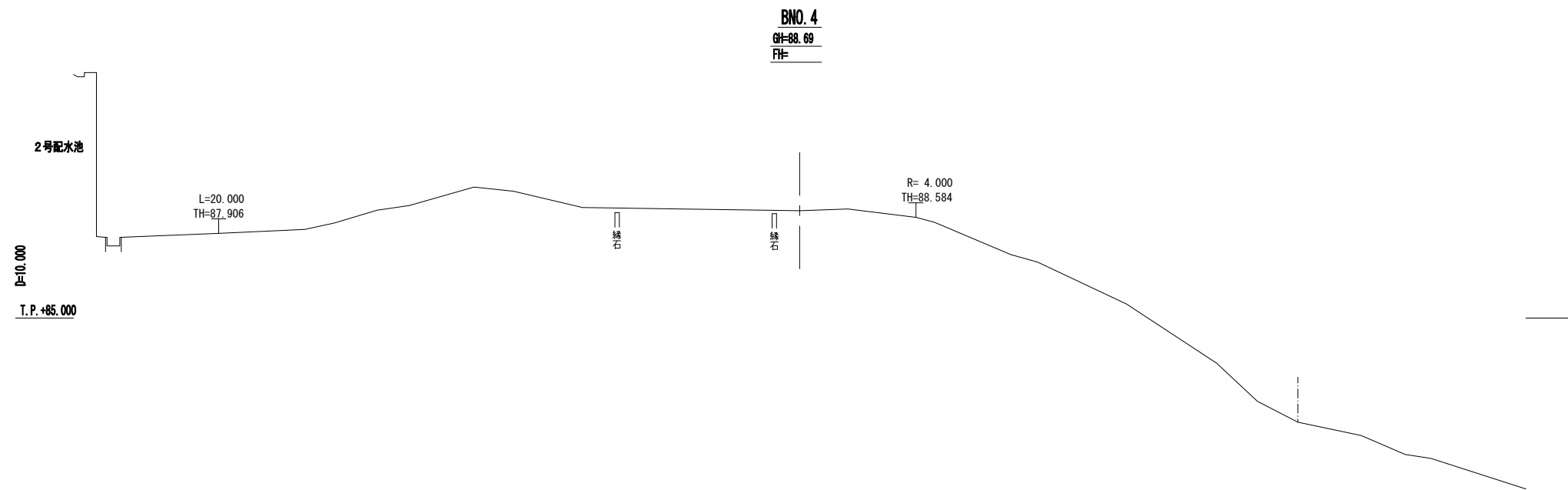
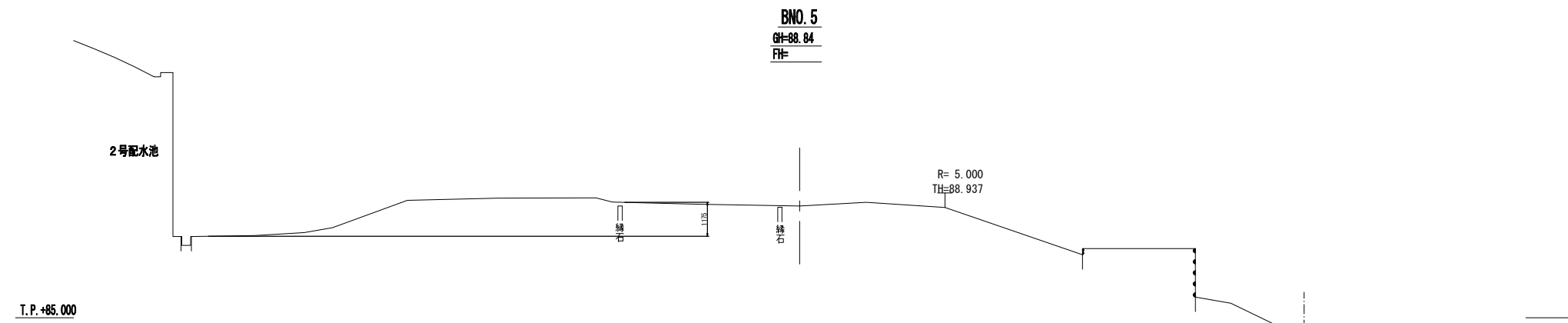
BNO. 0
GH=87.93
FH=



座標系：世界測地系(測地成果2011)
標高の基準面：東京湾平均海面(T.P.)

路線川海名：上烏田浄水場配水池等整備事業
工事箇所：木更津市上烏田357番2外
令和4年度

工事名	上烏田浄水場配水池等整備事業		
図面名	横断面図 (B) (1/2)		
作成年月	令和 4 年 11 月		
縮尺	1:100	図面番号	/
会社名	ケーエス・コンサルタント株式会社		
事業者名	かずさ水道広域連合企業団		



座標系：世界測地系(測地成果2011)
 標高の基準面：東京湾平均海面(T.P.)

路線川海名：上烏田浄水場配水池等整備事業
 工事箇所：木更津市上烏田357番2外
 令和4年度

工事名	上烏田浄水場配水池等整備事業		
図面名	横断面図 (B) (2/2)		
作成年月	令和4年11月		
縮尺	1:100	図面番号	/
会社名	ケーエス・コンサルタント株式会社		
事業者名	かずさ水道広域連合企業団		